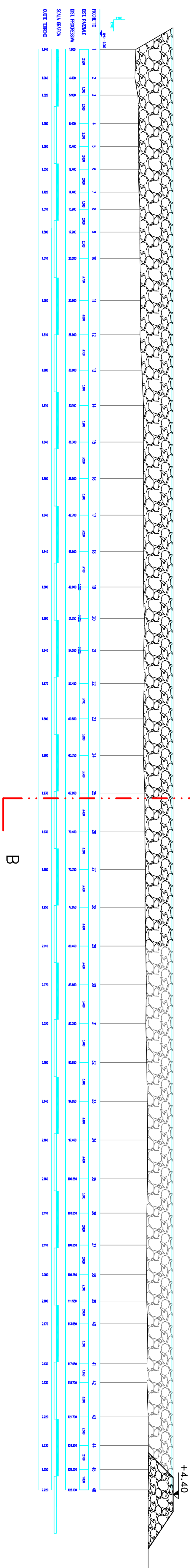
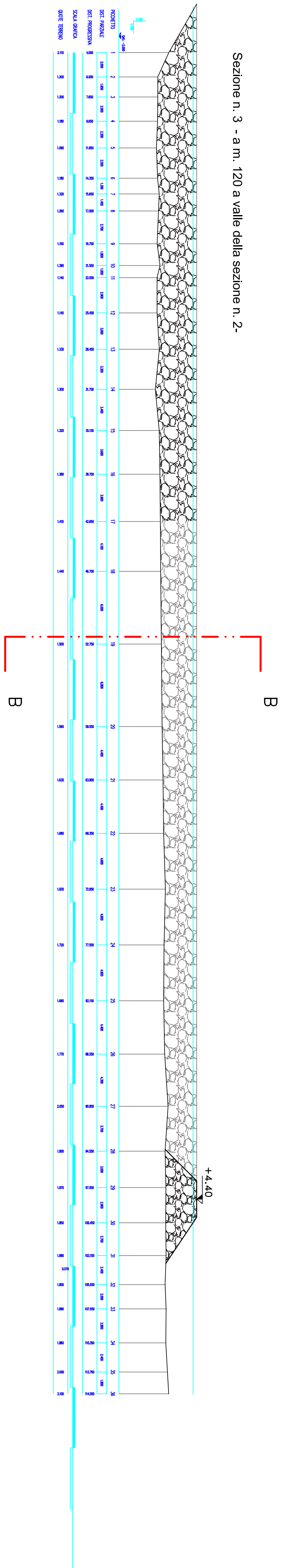


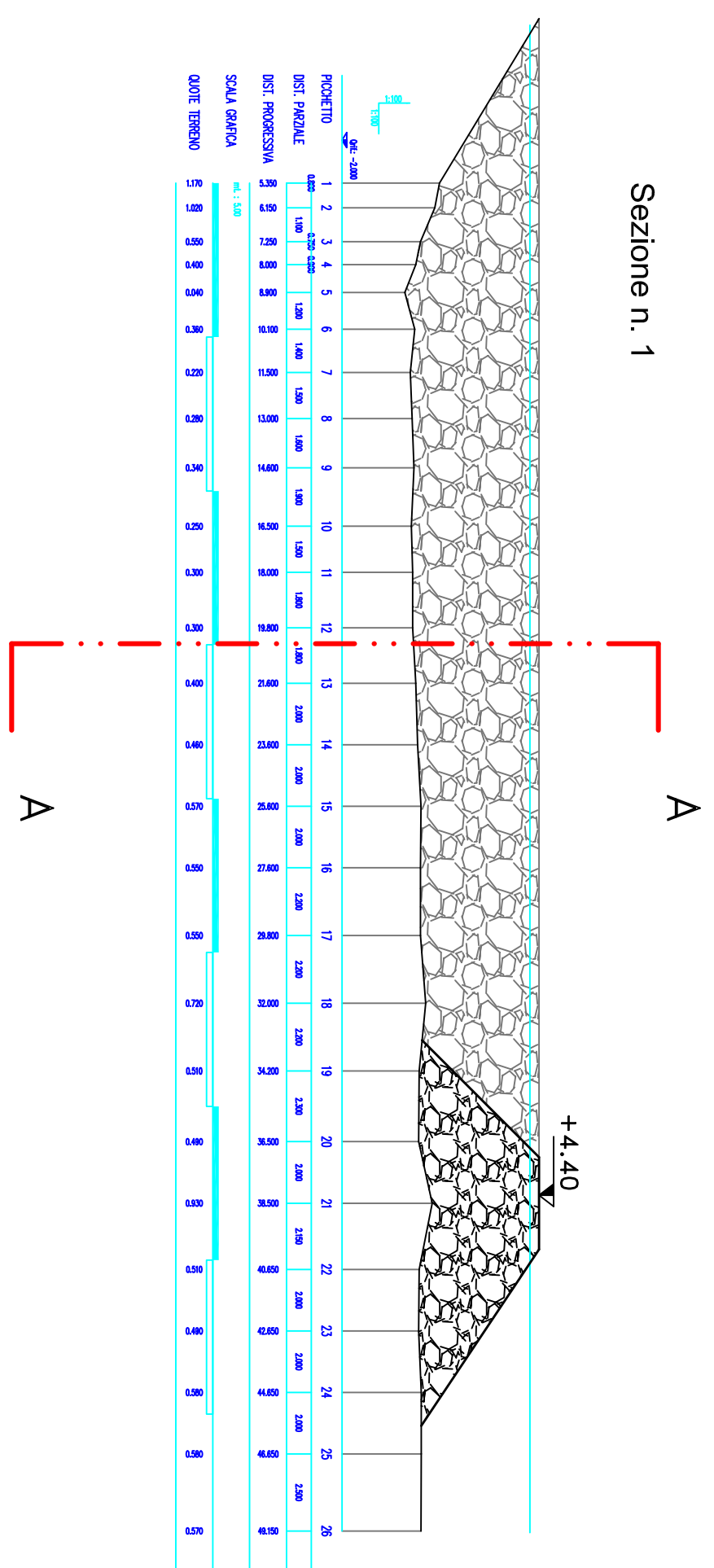
Sezione n. 4 -a m. 150 a valle della sezione 3-



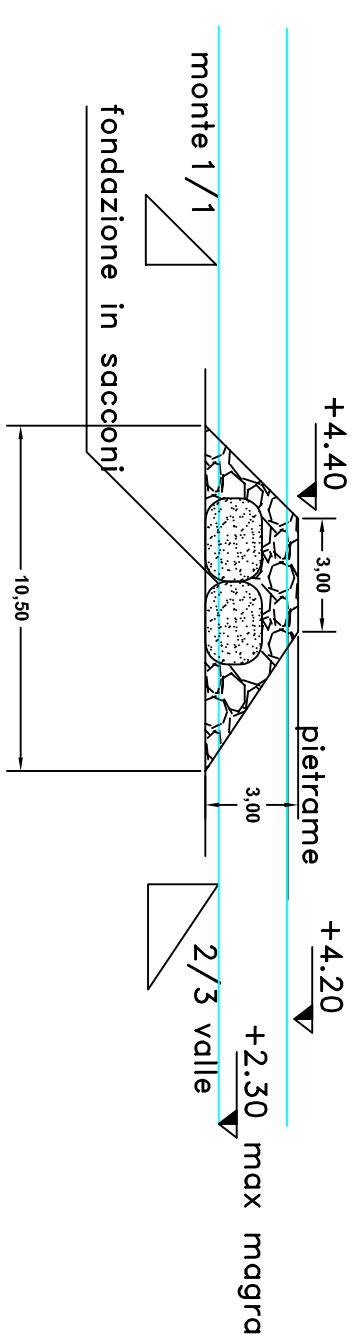
Sezione n. 3 - a m. 120 a valle della sezione n. 2-



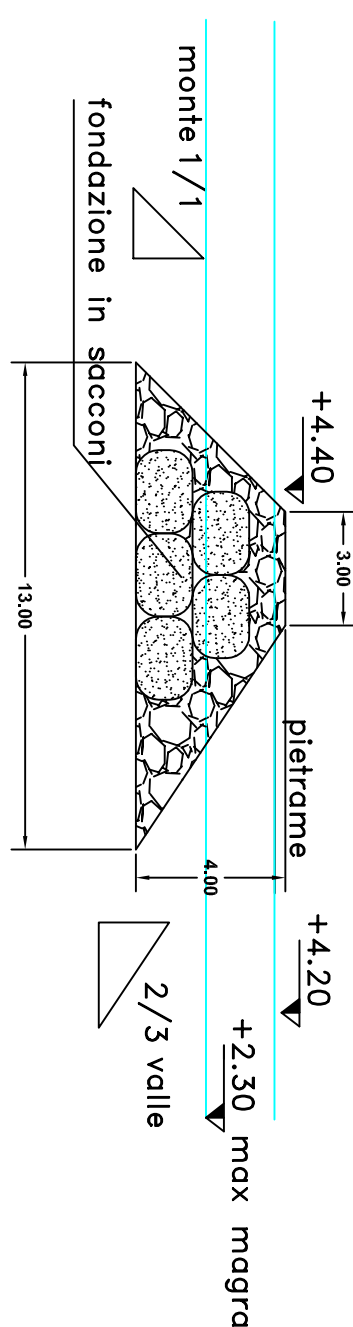
Sezione n. 1



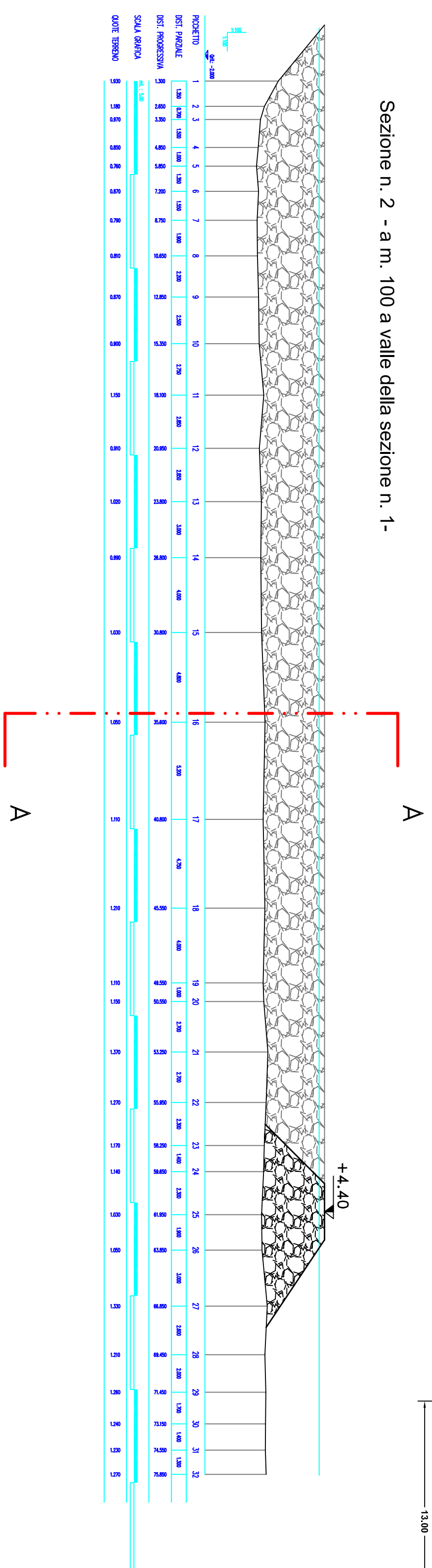
Sezione B-B



Sezione A-A



Sezione n. 2 - a m. 100 a valle della sezione n. 1-



ADEGUAMENTO DELLE CONDIZIONI DI NAVIGABILITA' DELL'ALVEO DI
MAGRA DEL FIUME PO PER NAVI DI CLASSE Va - REVERE-FERRARA -

PROGETTO PRELIMINARE
€ 15.000.000,00

9) SEZIONI Gaiba - scala 1 : 200 -

PROGETTISTI

Ing. Ettore Alberani

Ing. Bruno Drogghetti

Perizia n.

Geom. Antonio Antiga

Geom. Luigi Marco Bigoni

Geom. Vittorino Malagò

Visto: IL RESPONSABILE DEL PROCEDIMENTO:
IL DIRIGENTE
Ing. Ivano Galvani

Prot. n.	
Data	